

# Inkvarteringsstatistikens Koordinatsättningsprojekt

---

Statistiska centralbyrån

Karin Hallmén

[karin.hallmen@scb.se](mailto:karin.hallmen@scb.se)

Statistik och analys av turism

ETOUR, Östersund

2014-11-10



# Östersund, 10 november 2014

- Vad är inkvarteringsstatistik?
- Vad innebär det att Inkvarteringens anläggningsregister har koordinatsatts?
- Statusrapport från koordinatprojektet
- Smak på framtiden:
  - Exempel på nya möjliga analyser
- Frågor



# Inkvarteringsstatistiken i korta drag

## SYFTE

- ”...belysa affärs- och fritidsresandet i och till Sverige och ge dataunderlag för turistinformation genom löpande bevakning av utvecklingen”

## UNDERSÖKNINGSOBJEKT

- Hotell
- Vandrarhem
- Stugbyar
- Camping
- Privat förmedlade stugor och lägenheter (SoL)

## VARIABLER

- Disponibel kapacitet
- Antal nyinskrivna gäster
- Antal gästnätter/belagda bäddar
- Antal belagda rum/stugor
- Logiintäkt (samlas ej in för camping)
- Målgrupper (endast hotell)
- Marknadsområden (hemland)

# Inkvarteringsstatistiken i korta drag

## KARAKTÄRISTIKA

- Månadsundersökning
- Totalundersökning
- Ingår i Sveriges Officiella Statistik

## ANVÄNDARE

- Tillväxtverket
- Rese- och Turistbranschen
- Lokala och regionala turistorganisationer
- Kommuner
- Eurostat

## ANVÄNDNINGSSOMRÅDEN

- Uppskattningar av resenäringens effekter på ekonomi och sysselsättning (TSA)
- Planering och uppföljning av åtgärder för att främja turism, Destinationsutveckling
- Etableringsstudier, marknadsanalyser, konkurrensanalyser, utvärderingar av kampanjer och evenemang



# Inkvarteringsstatistiken i korta drag

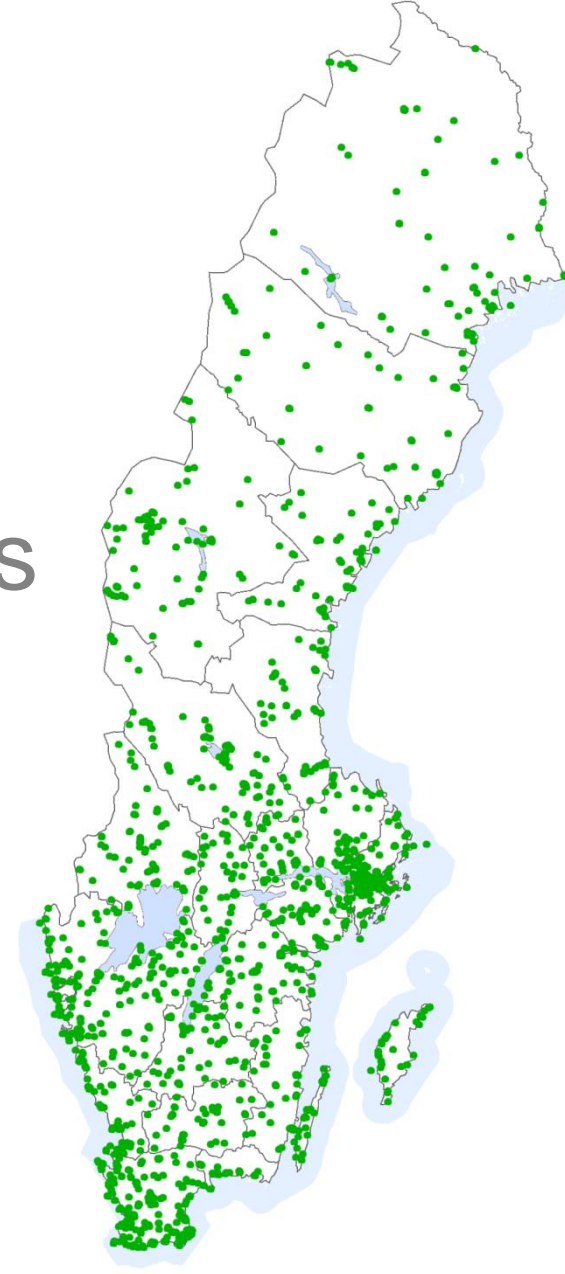
## HITTA STATISTIK

- SSD, Statistikdatabasen
- Prenumeration
- Enstaka beställningar

## REDOVISNINGSNIVÅ

- Riket
- Län/länsgrupper
- Kommun/kommungrupper
- Egna anläggningsgrupper (grupper  $\leq 5$  anläggningar)

# Koordinatsättning av Inkvarteringsstatistikens Anläggningsregister



# Bakgrund

## VAD

Statistiska centralbyråns enhet för Miljö och Turism har under vintern 2013/2014 koordinatsatt alla verksamma hotell, vandrarhem, stugbyar och campingplatser som ingår i Inkvarteringsregister (2013).

## HUR

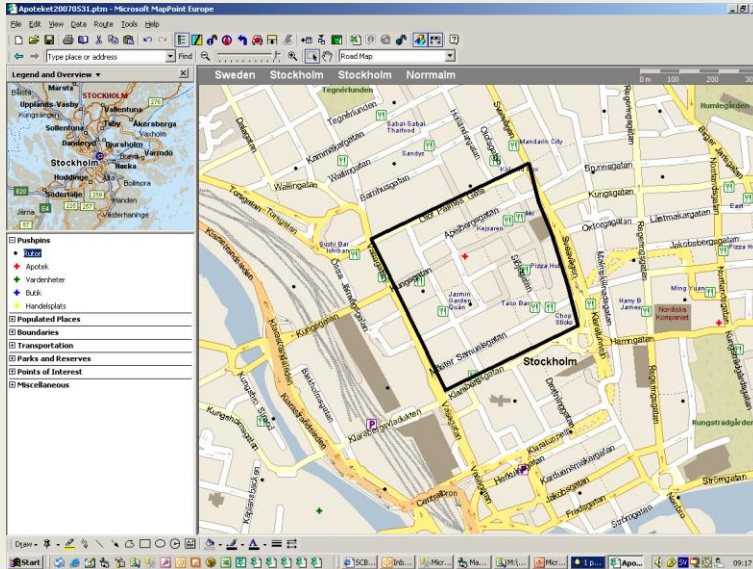
Anläggningar har geokodats genom koordinatsystemen SWEREF99TM och WGS84. Med hjälp av Geografiskt Informationssystem (GIS) kan alla anläggningar därmed prickas ut på en karta.

## VARFÖR

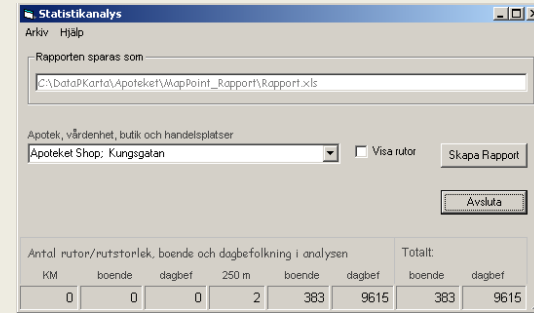
- 1) Genom visualisering och kartframställning kan vi **ge statistiken ett ansikte**.
- 2.) Genom att ge Anläggningsregistret en geografi öppnar vi upp för nya **typer av analyser av turistiskt intressanta funktionsområden** oberoende av läns- och kommungränser.



# Karta



Rita ett område på kartan, välj variabler och skapa en lättöverskådlig Excelrapport med diagram och tabeller över valda variabler för ditt område.



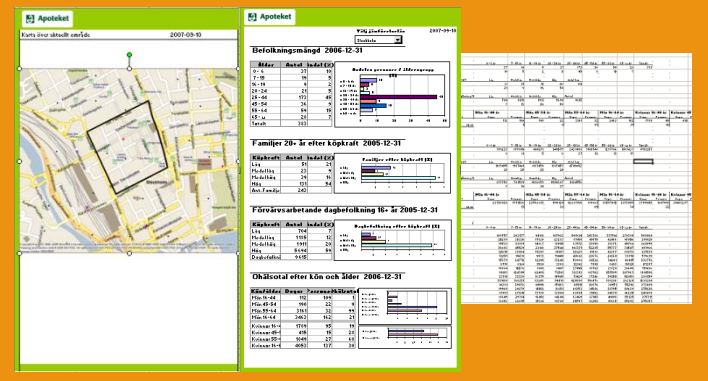
Statistics Sweden

Statistiska centralbyrån

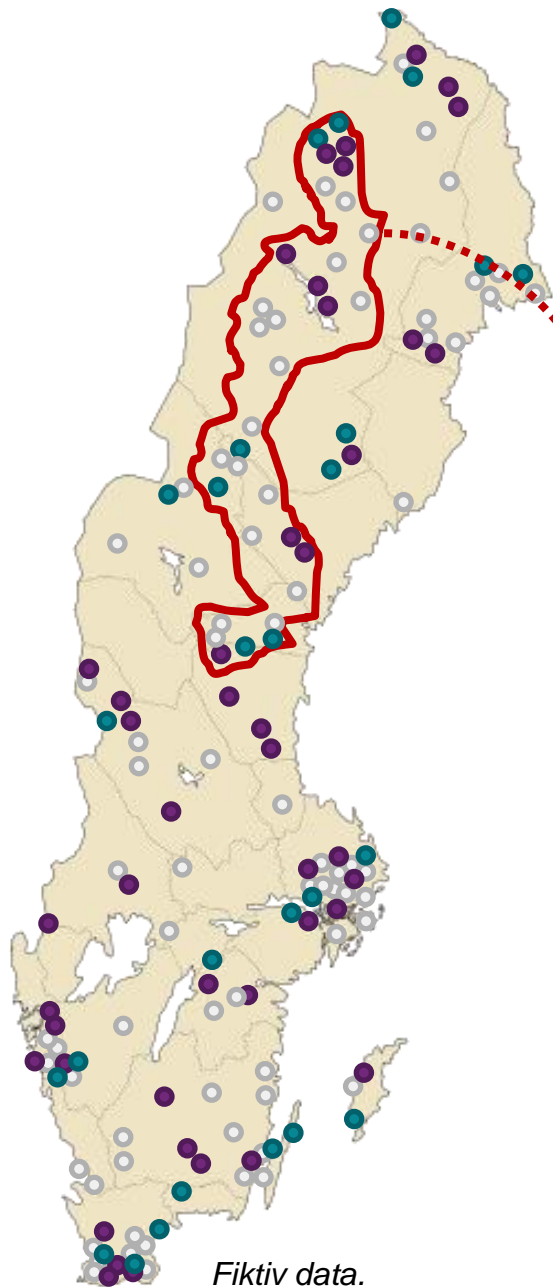
# Databas

Databas med statistiktabeller från SCB, lagrade procedurer och geografiska objekt, tex. rutor, postnummer och Sams. Användaren kan komplettera databasen med egen information, tex. koordinatsatta butiker, restauranger, egen statistik, kundregister etc.

# Rapport





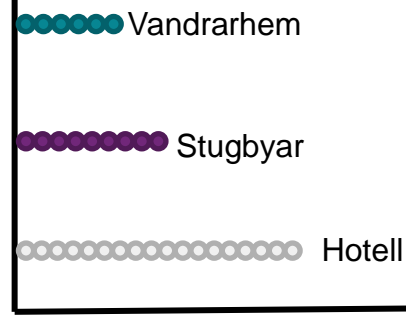


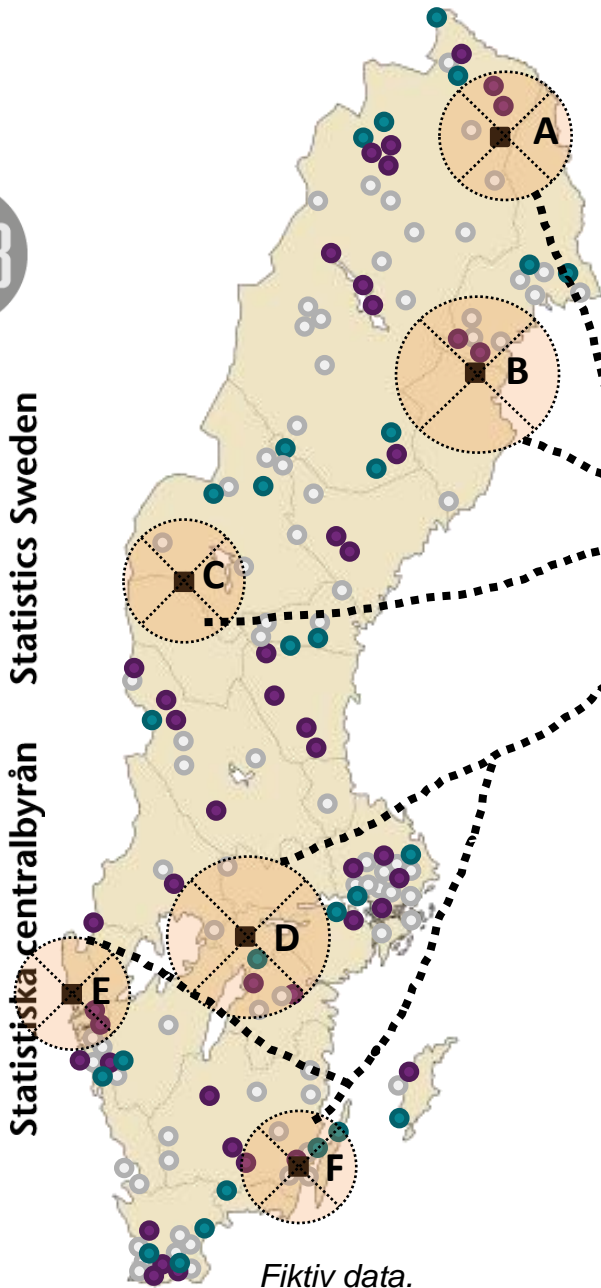
Fiktiv data.

Exempel 1:  
Inkvarteringsstatistik skuren för dina egendefinierade geografiska områden oberoende av läns- och kommungränser!

- Kapacitet
- Ankomster
- Gästnätter**
- Logiintäkt
- Hemland
- Stanntider

Antal gästnätter i område X





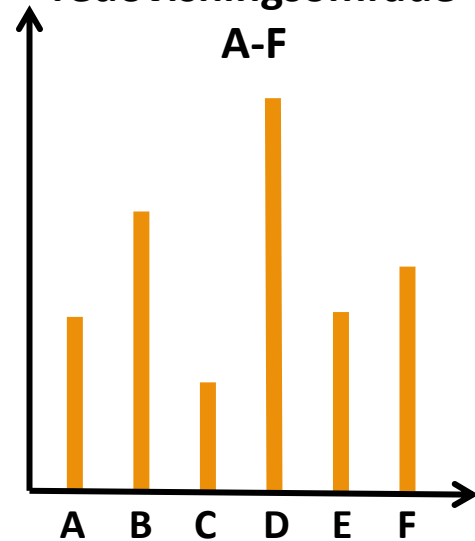
Fiktiv data.

**Exempel 2:**

Inkvarteringsstatistik för anläggningar i närheten av andra geografiska punkter (eller områden) såsom egna butiker, flygplatser, särskilda evenemang etc.

- Kapacitet
- Ankomster**
- Gästnätter
- Logiintäkt
- Hemland
- Stanntider

Antal ankomster fördelade på redovisningsområde



# Exempel på möjliga analyser

Det koordinatsatta anläggningsregistret kan ge svar på frågeställningar såsom:

- Hur påverkades beläggningsgraden för anläggningar inom en radie av fem, tio eller femton kilometer från ett särskilt sport-, musik- eller kulturevenemang?
- Hur ser utvecklingen av antalet gästnätter ut i fjällområden, skärgårdsområden, storstadsområden?
- Hur fördelas antalet gästnätter mellan tätort/glesbygd, kust/inland?
- Finns det några minsta gemensamma geografiska nämnare för de anläggningar med högst beläggningsgrad? För de med lägst?

- M.fl.



Egna uppslag?  
Kontakta oss!



# Vid frågor och beställningar:

[Inkvartering@scb.se](mailto:Inkvartering@scb.se)

Richard Berglund 08 – 506 949 83

Karin Hallmén 08 – 506 943 46

Tove Rosenblom 08 – 506 943 49

Sandra Sjöberg 08 – 506 947 07

Anna Warnemo 08 – 506 942 56

E-post: [fornamn.efternamn@scb.se](mailto:fornamn.efternamn@scb.se)

Hemsida, direktlänk:

[www.scb.se/nv1701](http://www.scb.se/nv1701)

